

Wyszomiersko
Pismo dotyczące aktu planowania przestrzennego

1. ORGAN, DO KTÓREGO JEST SKŁADANE PISMO

Nazwa: **BURMISTRZ MASTA I GMINY KOSÓW LACKI, KOLEJOWA 2, 08-330 KOSÓW LACKI**

2. RODZAJ PISMA¹⁾

- ☒ 2.1. wniosek do projektu aktu ☐ 2.2. uwaga do konsultowanego projektu aktu²⁾
☐ 2.3. wniosek o zmianę aktu³⁾ ☐ 2.4. wniosek o sporządzenie aktu³⁾

3. RODZAJ AKTU PLANOWANIA PRZESTRZENNEGO¹⁾

- ☒ 3.1. plan ogólny gminy
☐ 3.2. miejscowy plan zagospodarowania przestrzennego, w tym zintegrowany plan inwestycyjny lub miejscowy plan rewitalizacji
☐ 3.3. uchwała ustalająca zasady i warunki sytuowania obiektów małej architektury, tablic reklamowych i urządzeń reklamowych oraz ogrodzeń, ich gabaryty, standardy jakościowe oraz rodzaje materiałów budowlanych, z jakich mogą być wykonane
☐ 3.4. audyt krajobrazowy
☐ 3.5. plan zagospodarowania przestrzennego województwa

4. DANE SKŁADAJĄCEGO PISMO⁴⁾

Imię i nazwisko lub nazwa:

Kraj:

Pow:

Ulica: Nr domu: Nr lokalu: -----

Miejscowość: (--- Kod pocztowy:

E-mail (w przypadku gdy składający pismo posiada adres e-mail): -----

Nr tel. (nieobowiązkowo): -----

Adres skrytki ePUAP lub adres do doręczeń elektronicznych⁵⁾: -----

4.1. Czy składający pismo jest właścicielem lub użytkownikiem wieczystym nieruchomości objętej wnioskiem lub uwagą?

☒ tak ☐ nie

5. ADRES DO KORESPONDENCJI SKŁADAJĄCEGO PISMO⁴⁾

(Nieobowiązkowo)

Kraj: ----- Województwo: -----

Powiat: ----- Gmina: -----

Ulica: ----- Nr domu: ----- Nr lokalu: -----

Miejscowość: ----- Kod pocztowy: -----

6. DANE PEŁNOMOCNIKA⁴⁾

(Nieobowiązkowo)

☐ pełnomocnik ☐ pełnomocnik do doręczeń

Imię i nazwisko: -----

Kraj: ----- Województwo: -----

Powiat: ----- Gmina: -----

Ulica: ----- Nr domu: ----- Nr lokalu: -----

Miejscowość: ----- Kod pocztowy: -----

E-mail (w przypadku gdy pełnomocnik posiada adres e-mail): -----

Nr tel. (nieobowiązkowo): -----

Adres skrytki ePUAP lub adres do doręczeń elektronicznych⁵⁾: -----

7. TREŚĆ PISMA

7.1. Treść⁶⁾: **WNIOSKUJE SIĘ O UWZGLĘDNIENIE W PROJEKCIE PLANU OGÓLNEGO TERENU ZŁOŻA**

„GRZYMAŁY IX” i „TELAKE XI” ORAZ TERENÓW BEZPOŚREDNIO PRZYLEGLYCH DO ZŁOŻA, JAKO OBSZAR STREFY GÓRNICTWA.

7.2. (Nieobowiązkowo) W przypadku wypełnienia, należy uzupełnić każdą z kolumn tabeli.

Szczegółowe informacje dotyczące treści pisma w odniesieniu do działek ewidencyjnych:

Lp.	7.2.1. Nazwa aktu planowania przestrzennego	7.2.2. Identyfikator działki lub działek ewidencyjnych	7.2.3. Czy teren objęty pismem obejmuje całość działki lub działek ewidencyjnych ⁷⁾	7.2.4. Treść ⁶⁾
1			<input type="checkbox"/> tak <input type="checkbox"/> nie	

7.3. (Nieobowiązkowo) W przypadku wypełnienia, należy uzupełnić każdą z kolumn tabeli.

Szczegółowe informacje dotyczące działek ewidencyjnych oraz niektórych parametrów – w przypadku zaznaczenia w pkt 2: wniosku do projektu aktu (pkt 2.1), uwagi do konsultowanego projektu aktu (pkt 2.2) lub wniosku o zmianę aktu (pkt 2.3) oraz w pkt 3: planu ogólnego gminy (pkt 3.1) lub miejscowego planu zagospodarowania przestrzennego, w tym zintegrowanego planu inwestycyjnego lub miejscowego planu rewitalizacji (pkt 3.2):

Lp.	7.3.1. Nazwa planu ogólnego gminy lub miejscowego planu zagospodarowania przestrzennego	7.3.2. Identyfikator działki lub działek ewidencyjnych	7.3.3. Czy teren objęty pismem obejmuje całość działki lub działek ewidencyjnych ⁷⁾	7.3.4. Nazwa lub nazwy klasy przeznaczenia terenu (albo symbol lub symbole klasy przeznaczenia terenu) ⁸⁾	7.3.5. Maksymalny udział powierzchni zabudowy [%]	7.3.6. Maksymalna wysokość zabudowy [m]	7.3.7. Minimalny udział powierzchni biologicznie czynnej [%]
1			<input type="checkbox"/> tak <input type="checkbox"/> nie				

8. OŚWIADCZENIE W SPRAWIE KORESPONDENCJI ELEKTRONICZNEJ

☐ Wyrażam zgodę ☐ Nie wyrażam zgody

na doręczanie korespondencji w niniejszej sprawie za pomocą środków komunikacji elektronicznej w rozumieniu art. 2 pkt 5 ustawy z dnia 18 lipca 2002 r. o świadczeniu usług drogą elektroniczną (Dz. U. z 2020 r. poz. 344).

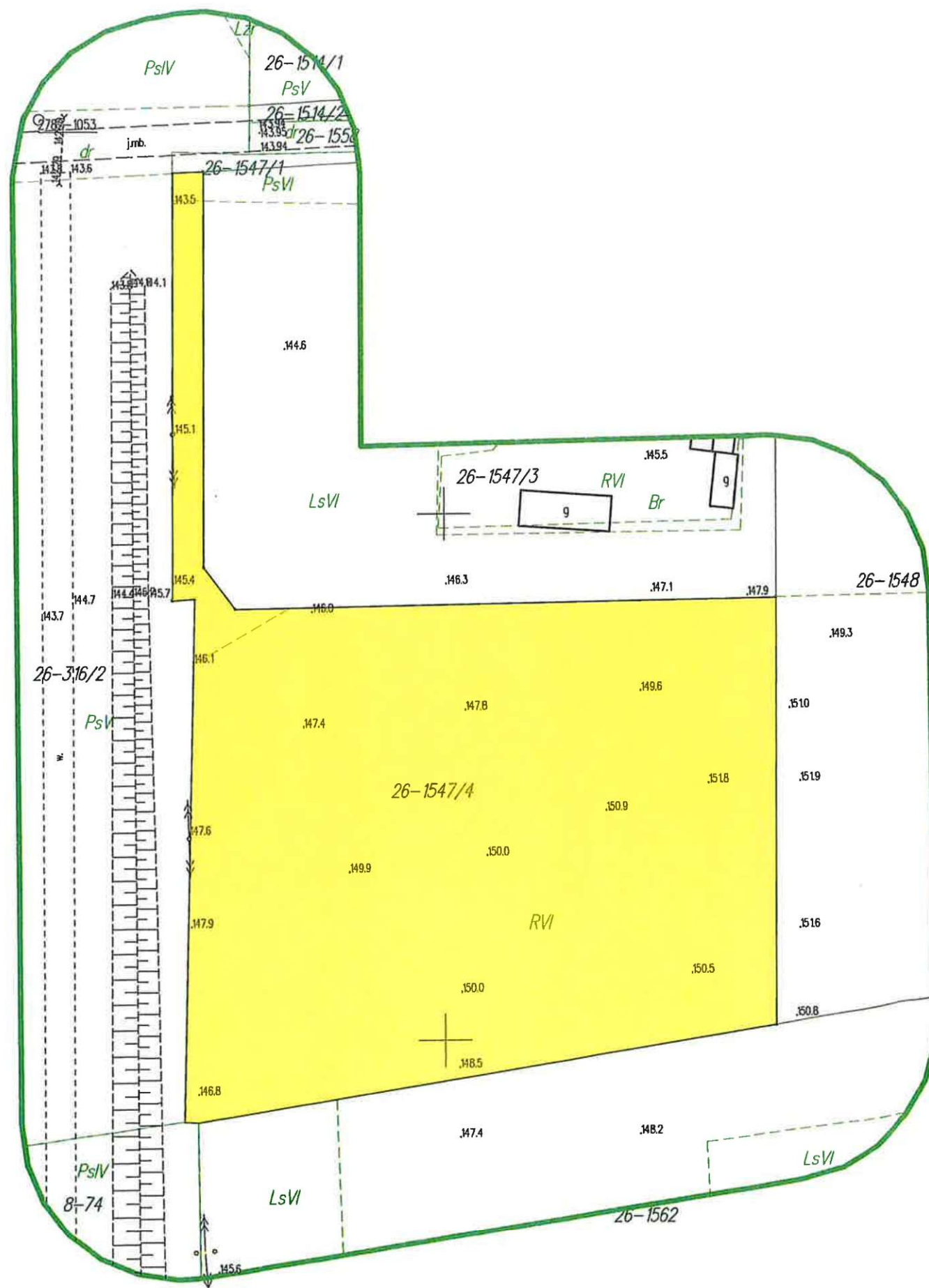
9. ZAŁĄCZNIKI

- ☐ Pełnomocnictwo do reprezentowania składającego pismo lub pełnomocnictwo do doręczeń (zgodnie z ustawą z dnia 16 listopada 2006 r. o opłacie skarbowej (Dz. U. z 2023 r. poz. 2111)) – jeżeli składający pismo działa przez pełnomocnika.
- ☐ Potwierdzenie uiszczenia opłaty skarbowej od pełnomocnictwa – jeżeli obowiązek uiszczenia takiej opłaty wynika z ustawy z dnia 16 listopada 2006 r. o opłacie skarbowej.
- ☒ (Nieobowiązkowo). Określenie granic terenu w formie graficznej w przypadku wskazania terenu objętego pismem jako części działki ewidencyjnej lub działek ewidencyjnych.
- ☐ (Nieobowiązkowo). Inne załączniki – w przypadku zaznaczenia pola należy podać nazwy załączników.⁹⁾


10. PODPIS SKŁADAJĄCEGO PISMO (PEŁNOMOCNIKA) I DATA PODPISU

Podpis powinien być czytelny. Podpis i datę podpisu umieszcza się w przypadku składania pisma w postaci papierowej.

Podpis:  Data: 5.08.2024




MAPA DO CELÓW PROJEKTOWYCH		
Oznaczenie kancelaryjne zgłoszenia pracy geodezyjnej		G.6640.41.2020
Jednostka ewidencyjna	Identyfikator	142905_4
	nazwa	Kosów Lacki
Obręb ewidencyjny	Identyfikator	0026
	nazwa	Telaki
Nr ewidencyjny działki		1547/4
Skala mapy		1:1000
Układ współrzędnych	prostokątnych	2000/7
	wysokości	Kronsztadt 86
Zasęg opracowania		Linia koloru zielonego
Obciążenie służebnościami gruntowymi		brak
„GEO-DETA” Sp. z o.o. Geodezyjne ul. Szkolna 69 16-01 Kosów Lacki Imię i nazwisko wykonawcy oraz data i podpis		GEODETA UPRAWNIENY Paweł Włodarczyk Imię i nazwisko oraz podpis geodety



Paweł Włodarczyk
Kierownik Powiatowego Ośrodka
Dzielnicy Geodezyjnej

ZAŁĄCZNIK DO WNIOSEK DO PROJEKTU PLANU OGÓLNEGO GMINY KOSÓW LACKI Obręb Telaki



- Teren przeznaczony pod odkrywkową eksploatację
kruszywa wraz z infrastrukturą służącą do
wydobywania przeróbki i produkcji kruszywa

ZAŁĄCZNIK DO WNIOSKU DO PROJEKTU
PLANU OGÓLNEGO GMINY KOSÓW LACKI

obręb Grzymały

Skala 1:2500



Teren przeznaczony pod odkrywkową eksploatację kruszywa
wraz z infrastrukturą służącą
do wydobywania, przeróbki i produkcji kruszywa

